



Modul Kanal

Ein professionelles Modul zur digitalen Verwaltung Ihres Kanalnetzes

+

+

+

Mit dem Kanalmodul des RIWA GIS-Zentrums können Sie Ihr komplettes Kanalnetz mit sämtlichen Details und allen Untersuchungsergebnissen digital verwalten und den Kanal- und Kläranlagenbetrieb optimieren. Das Modul Kanal ist außerdem ein ideales Instrument für den Vollzug der Eigenüberwachungsverordnung (EÜV) und der Entwässerungssatzung.

Die im GIS-Zentrum liegende Kanaldatenbank ist nach den Normen der DWA-Richtlinien aufgebaut und wird auch in Zukunft alle wichtigen Daten Ihres Kanalnetzes aufnehmen.

Mit einer optionalen Ergänzung - dem „Kanal-Autor“ - können Sie Sachdaten ändern und mit dem Digitalisierlayer Kanal auch Grafiken erzeugen.

Mit der Schnittstelle zur RIWA Kanalkontroll-App werden Kanaldaten, Kontrollen und Maßnahmen komfortabel und durchgängig zwischen Innen- und Außendienst ausgetauscht.

Übersichtliche Darstellung des
Kanalnetzes

Einfache Verwaltung von
Details und
Inspektionsergebnissen

Integrierte Fließwegverfolgung
und Längsschnitt

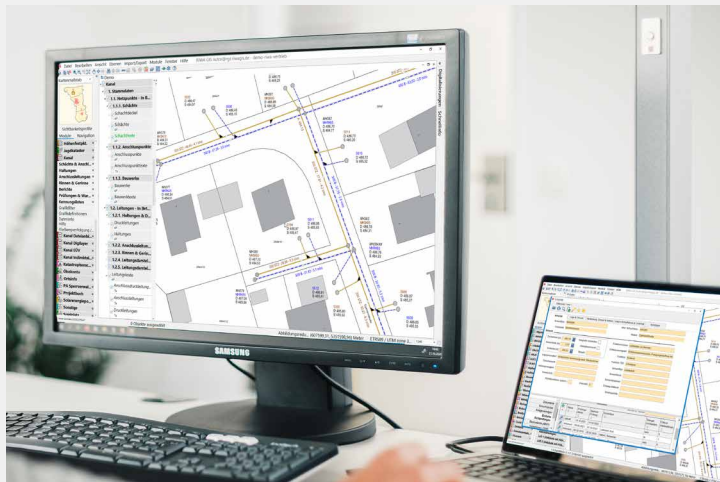
Ihre Vorteile

Alle Geoinformationen
werden zum digitalen Erlebnis.

RIWA

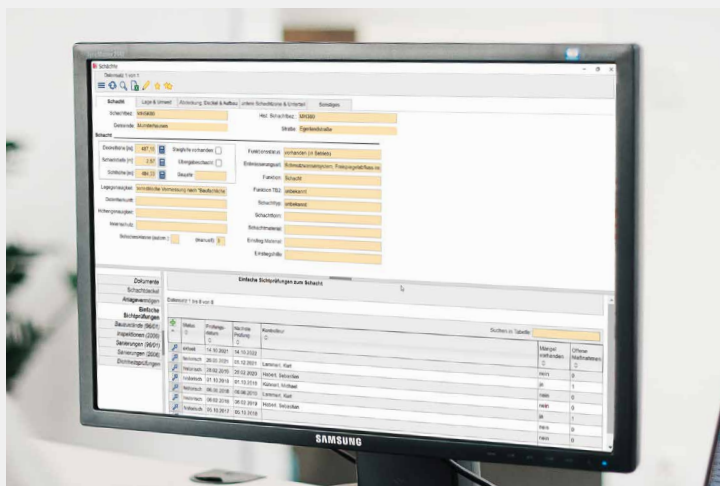
MODUL KANAL

RIWA GmbH - Kundenzufriedenheit. Flexibilität. Qualität. Erfahrung.



Ihre Mehrwerte


- + Einfache Abfragen und Auswertungen von Informationen zum Kanalkataster
- + Kombination mit der digitalen Flurkarte, Luftbildern und weiteren Sparten wie z.B. Wasser, Gas und Strom
- + Darstellung aller Schäden durch die Integration von TV-Untersuchungen
- + Automatisierte Erstellung von Berichten
- + Komfortable Erstellung von Druckdateien



Auszug aus den Sachdaten

Das Modul dokumentiert umfangreiche Attribute u.a. zu folgenden Themen:

- + Haltungen
- + Schächte
- + Anschlussleitungen und Anschlusspunkte
- + Inspektionen & einfache Sichtprüfungen
- + Sinkkastenkontrollen
- + Schäden
- + Spülungen
- + Dichtheitsprüfungen



Besonderheiten

- + Ihre Kanaldaten werden von Fachleuten im RIWA GIS-Zentrum betreut.
- + Wir stimmen für Sie den Datenaustausch mit Ihren Ingenieur-Büros ab.
- + RIWA bietet Ihnen die Erstellung eines digitalen Kanalkatasters auch als Dienstleistung an. Wir beraten Sie gerne.



Für Sie vor Ort.

Kempten · Memmingen · Augsburg · Amberg · Rosenheim · Würzburg · Landshut

www.riwa.de



RIWA GmbH

An der Neumühle 5
87700 Memmingen

Tel. 083 31 / 92 72-0
vertrieb@riwa.de